

Délibération n° 2025 – IV – 006

**Demande d'engagement d'une enquête publique portant sur la Déclaration d'utilité Publique emportant mise en compatibilité des PLU de Bernin et de Crolles et sur la demande d'Autorisation Environnementale concernant le projet de protection contre les crues du Craponoz conjointement à l'enquête parcellaire**

Le vingt-six juin deux mille vingt-cinq, à dix-sept heures trente minutes, le Comité syndical, convoqué le dix-huit juin deux mille vingt-cinq, s'est réuni sous la présidence de Monsieur Fabien Mulyk, Président du Symbhi.

Assistaient à la séance :

Structures membres	Nom du délégué titulaire	Qualité	Excusé / Présent / Pouvoir donné à
Le Département	Anne Gérin	Conseillère départementale du canton de Voiron	Excusée
Le Département	Christophe Revil	Conseiller départemental de Fontaine-Seyssinet	Excusé
Le Département	Cyrille Madinier	Conseiller départemental du Grand Lemps	Présent en visio
Grenoble Alpes Métropole	Laura Siefert	Délégué titulaire	Présente en visio
Grenoble Alpes Métropole	Jean-Yves Porta	Délégué titulaire	Suppléant Christian MASNADA en visio
Grenoble Alpes Métropole	Gilles Strappazon	Délégué titulaire	Présent en visio
Communauté de Communes Le Grésivaudan	Philippe Lorimier	Délégué titulaire	Présent en visio
Communauté de Communes Le Grésivaudan	Gilles Duvert	Délégué titulaire	Présent en visio
Communauté de Communes Le Grésivaudan	Valérie Pétex	Déléguée titulaire	/
Communauté de Communes de l'Oisans	Georges Goffman	Délégué titulaire	Présent en visio
Communauté de Communes de l'Oisans	Bruno Aymoz	Délégué titulaire	Excusé
Communauté de Communes de l'Oisans	Denis Delage	Délégué titulaire	Présent en visio
Communauté de communes Saint-Marcellin Vercors Isère	Albert Buisson	Délégué titulaire	Présent en visio
Communauté de communes Saint-Marcellin Vercors Isère	Franck Doriot	Déléguée titulaire	Excusé
Communauté de communes Saint-Marcellin Vercors Isère	Daniel Bernard	Délégué titulaire	/
Communauté d'agglomération du Pays voironnais	Freddy Rey	Délégué titulaire	/
Communauté d'agglomération du Pays voironnais	Nadine Reux	Délégué titulaire	/
Communauté d'agglomération du Pays voironnais	Jean-Louis Soubeyroux	Délégué titulaire	/
Communauté de Communes de la Matheysine	Fabien Mulyk	Délégué titulaire	Présent
Communauté de Communes de la Matheysine	Jean-Luc Garnier	Délégué titulaire	Excusé
Communauté de Communes de la Matheysine	Patrick Laurens	Déléguée titulaire	/
Communauté de Communes du Trièves	Christophe Drure	Délégué titulaire	/
Communauté de Communes du Trièves	Marianne Baveux	Délégué titulaire	/
Communauté de Communes du Trièves	Eric Bernard	Délégué titulaire	/
Communauté de communes du massif du Vercors	Hubert Arnaud	Délégué titulaire	/
Communauté de communes du massif du Vercors	Gabriel Tatin	Délégué titulaire	Excusé
Communauté de communes du massif du Vercors	Patrice Belle	Délégué titulaire	Présent en visio
Communauté de Communes Bièvre Est	Philippe Charley	Délégué titulaire	/
Communauté de Communes Bièvre Est	Alain Idelon	Délégué titulaire	Présent en visio
Communauté de Communes Bièvre Est	Dominique Pallier	Délégué titulaire	/
Communauté de Communes Royans Vercors	Henri Bouchet	Délégué titulaire	/
Communauté de Communes Royans Vercors	Philippe Inard	Délégué titulaire	/

Communauté de Communes Royans Vercors	Hervé Gontier	Délégué titulaire	/
---------------------------------------	---------------	-------------------	---

**Autres personnes présentes :** Daniel Verdeil, Claire Godayer, Anne-Sophie Drouet, Bertrand Joly, Mathieu Grenier, Damien Kuss, Sylvain Gonin, Aurélie Campoy, Xavier Favrolt, Marie Breuil, Clarisse Pasteau.

Le quorum étant atteint, Monsieur le Président expose aux membres du Comité syndical ce qui suit.

Vu le code général des collectivités territoriales et, notamment, ses articles L2121-29 et L2122-21 ;

Vu la loi n° 2006-1772 du 30 décembre 2006 sur l'eau et les milieux aquatiques du 30 décembre 2006 et les décrets n°2007-1735 et n°2015-526 du 12 mai 2015 (dit décret « Dignes ») fixant les règles applicables, sécurité et sureté, aux ouvrages construits ou aménagés en vue de prévenir les inondations (barrages de retenue et digues de protection des populations) ;

Vu le code de l'environnement et notamment ses articles L. 123-1 et suivants, R. 123-1 et suivants, L. 123-6 et R. 123-7, et L. 181-10 ;

Vu le code de l'expropriation pour cause d'utilité publique et notamment ses articles L. 110-1, L. 112-1 et suivants, R. 112-1 et suivants, R. 131-14 ;

Vu l'article 2-II de la loi n° 85-704 du 12 juillet 1985 relative à la maîtrise d'ouvrage publique et ses relations avec la maîtrise d'ouvrage privée ;

Vu les lois de décentralisation n° 2014-58 du 27 janvier 2014 et n° 2015-991 du 7 août 2015, qui confère aux intercommunalités la compétence de gestion des milieux aquatiques et la prévention des inondations (GEMAPI) depuis le 1<sup>er</sup> janvier 2018 ;

Vu la délibération n°2024-II-008 du 14 mars 2024 approuvant l'engagement des études réglementaires, de la maîtrise d'œuvre ainsi que les démarches de maîtrise foncière,

Vu la délibération n°2025-I-006 du 27 janvier 2025 approuvant les objectifs et les modalités de la concertation préalable au titre du projet d'aménagement de protection contre les crues du torrent du Craponoz, en application des articles L. 103-2 3° et R. 103-1 5° du Code de l'Urbanisme ;

Vu la délibération n°2025-III-006 du 19 mai 2025 approuvant le bilan de concertation au titre du projet d'aménagement de protection contre les crues du torrent du Craponoz, en application des articles L. 103-2 3° et R. 103-1 5° du Code de l'Urbanisme ;

Vu la délibération n°2025-I-007 du 27 janvier 2025 approuvant les objectifs et les modalités de la concertation préalable au titre de la procédure de mise en compatibilité des PLU de Bernin et de Crolles, pour permettre la réalisation du projet d'aménagement de protection contre les crues du torrent du Craponoz, soumise à évaluation environnementale, en application de l'article L. 103-2 1° c) du Code de l'Urbanisme ;

Vu la délibération n°2025-III-005 du 19 mai 2025 approuvant le bilan de concertation au titre de la mise en compatibilité des PLU de Bernin et de Crolles, en application de l'article L. 103-2 1° c) du Code de l'Urbanisme ;

Vu le SDAGE Rhône-Méditerranée-Corse (2022-2027) et notamment les dispositions :

6°) Préserver et restaurer le fonctionnement naturel des milieux aquatiques et des zones humides,  
8°) Augmenter la sécurité des populations exposées aux inondations en tenant compte du fonctionnement naturel du cours d'eau ;

Vu les conventions de mise à disposition en application du 1<sup>er</sup> de l'article L.566-12-1 du Code de l'Environnement entre les communes de Bernin et Crolles, la communauté de communes Le Grésivaudan et le Syndicat Mixte des Bassins Hydrauliques de l'Isère en date du 21 janvier 2019 portant sur les ouvrages, terrains d'assises, accès et équipements rattachés mis à disposition pour l'exercice de la GEMAPI ;

Vu le programme d'actions de prévention des inondations des Affluents de l'Isère (PAPI) validé par la délibération datée de ce jour par le Syndicat Mixte des Bassins Hydrauliques de l'Isère (SYMBHI) et engageant le SYMBHI et l'Etat comme maître d'ouvrage des opérations et notamment les fiches actions 6-2 et 7.2 concernant la protection contre les crues du Craponoz, intégrant la réalisation des études, procédures foncières et travaux ;

Vu la délibération n°2021-IV-009 du 15 juin 2021 attribuant le marché 2021-839 au candidat Hydrétudes (mandataire)/SAS Tereo pour l'aménagement des torrents de Crolles et du Craponoz ;

Considérant qu'il revient à la Communauté de Communes Le Grésivaudan d'assurer la compétence de gestion des milieux aquatiques et la prévention des inondations (GEMAPI) et que cette dernière a transféré cette compétence au SYMBHI (Syndicat mixte des bassins hydrauliques de l'Isère) ;

Considérant que le projet du Craponoz s'inscrit dans la continuité des démarches entreprises par les communes par le passé, et qu'il est en cohérence avec les priorisations données du schéma directeur Gemapi validé par la Communauté de Communes en 2017, le SYMBHI porte aujourd'hui la maîtrise d'ouvrage du projet d'aménagement du Craponoz (stade Avant-Projet) dans le cadre du Programme d'Actions et de Prévention des Inondations des Affluents de l'Isère en Grésivaudan. Ce projet intégré et global vise la protection contre les crues torrentielles et la valorisation des enjeux environnementaux sur l'ensemble du bassin versant.

Considérant la configuration des communes de Bernin et Crolles, qui les prédispose aux risques de crues torrentielles du Craponoz, et la présence de digues de protection contre les crues sur ses deux rives ;

Considérant l'état dégradé des ouvrages de protection contre les crues et le risque de rupture par surverse ou par brèche, lié aux phénomènes d'érosion interne, d'érosion externe, et de glissement ;

Considérant la nécessité de les conforter pour protéger les enjeux de sécurité publique présents dans le périmètre des deux zones protégées (rive gauche et rive droite) ;

Considérant que le premier objectif de sûreté du système d'endiguement et de protection des personnes et des biens contre les crues justifie à lui seul le caractère d'intérêt général du projet ;

Considérant que l'emprise des ouvrages projetés est constituée de parcelles communales mais également de parcelles privées ;

Considérant que la mise en œuvre d'une procédure déclaration d'utilité publique, soumise à l'autorité de la Préfète de l'Isère, sur le territoire des communes de Bernin et Crolles, permettra de disposer des emprises foncières nécessaires à la réalisation du projet d'intérêt général ;

Considérant qu'une procédure de DUP ne fait pas obstacle à la poursuite de négociations amiables en cours ou futures ;

Considérant que le projet présente un bilan coût-avantages positif ;

Considérant que les parcelles à exproprier sur le territoire des communes de Bernin et Crolles sont d'ores et déjà connues et sont listées en annexe à la présente délibération ;

Considérant que la garantie et le maintien du niveau de performance du système de protection contre les crues torrentielles du Craponoz requiert la mise en œuvre d'une Servitude d'Utilité Publique type MAPTAM pour accéder au lit du Craponoz et assurer la gestion et la surveillance de son lit et ses ouvrages ;

Considérant que pour pouvoir être déclaré d'utilité publique, le projet de protection contre les crues du Craponoz nécessite la mise en compatibilité des PLU de Bernin et Crolles ;

Considérant que les travaux de protection contre les crues du Craponoz, intégrant le confortement et la reconstruction des digues du Craponoz sur les communes de Bernin et de Crolles, feront l'objet d'une demande d'autorisation environnementale unique, sur le fondement des articles L. 181-1 et à L. 181-82 et R.181-1 à R.181-46 du code de l'environnement, laquelle intégrera les procédures suivantes :

- autorisation au titre de la loi sur l'eau (art. L. 214-1 à L. 214-11 et R. 214-1 à R. 214-56 du code de l'environnement, et R. 562-13 à R. 562-17 du code de l'environnement sur les systèmes d'endiguement),
- demande de dérogation à l'interdiction de porter atteinte aux espèces protégées (art. L. 411-2 et suivants du code de l'environnement),
- autorisation de défrichement (art L. 341-1 à L. 342-1 et R. 341-1 à R. 341-9 du code forestier) ;

Considérant que, dès lors que la procédure de déclaration d'utilité publique emportant mise en compatibilité des PLU de Bernin et Crolles requiert l'organisation d'une enquête publique, et que cette enquête n'a pas encore été réalisée, il y a lieu d'organiser une enquête publique unique, ouverte et organisée par l'autorité administrative compétente pour délivrer l'autorisation environnementale, à savoir la Préfète de l'Isère ;

**Après en avoir délibéré, les membres du Comité syndical décident à l'unanimité :**

- d'approuver le principe de l'organisation d'une enquête publique unique portant sur la déclaration d'utilité publique du projet de protection contre les crues du Craponoz emportant mise en compatibilité des PLU de Bernin et Crolles, et sur la demande d'autorisation environnementale unique, portant autorisation au titre de la loi sur l'eau, dérogation à l'interdiction de destruction d'espèces protégées et autorisation de défrichement et, conjointement, l'organisation d'une enquête parcellaire en vue de la cessibilité des parcelles nécessaires à la réalisation du projet, listées en annexe à la présente délibération;
- d'autoriser le Président à procéder à toute démarche afférente s'agissant notamment de solliciter, auprès de Madame la Préfète de l'Isère, l'ouverture d'une enquête publique unique ;
- d'autoriser le Président à procéder au dépôt, à l'attention de Madame la Préfète de l'Isère, des dossiers d'enquête préalable à la déclaration d'utilité publique emportant mise en compatibilité des PLU de Bernin et Crolles, d'enquête parcellaire, et de demande d'autorisation environnementale unique ;
- d'autoriser le Président à donner mandat à la société Isère Aménagement, afin de déposer en son nom l'ensemble des démarches administratives afférentes au projet et démarches administratives susmentionné, y compris la signature et la transmission de toute pièce ou information requise par l'administration compétente
- d'autoriser le Président à engager la mise en œuvre d'une servitude d'Utilité Publique type MAPTAM sur le fondement de l'article L566-12-2 du Code de l'Environnement ;
- d'autoriser le Président ou son représentant à signer tout document afférent ;
- d'autoriser le Président à engager toute dépense dans le cadre des travaux de protection contre les crues du Craponoz, le confortement et la reconstruction des digues du Craponoz, sur les communes de Bernin et Crolles et dans la limite des crédits inscrits au budget, et de solliciter tout partenaire financier sur cette action.

Fait à Grenoble, le lundi 30 juin 2025

Extrait certifié conforme,  
Le Président



Fabien Mulyk

**PLANCHE N° 1**

Commune de BERNIN (38)

Section AA

Commune de CROLLES (38)

Section E2

**AMÉNAGEMENT RUISSEAU  
DE CRAPONOZ**

**PROVISOIRE**

**Plan parcellaire allégé**

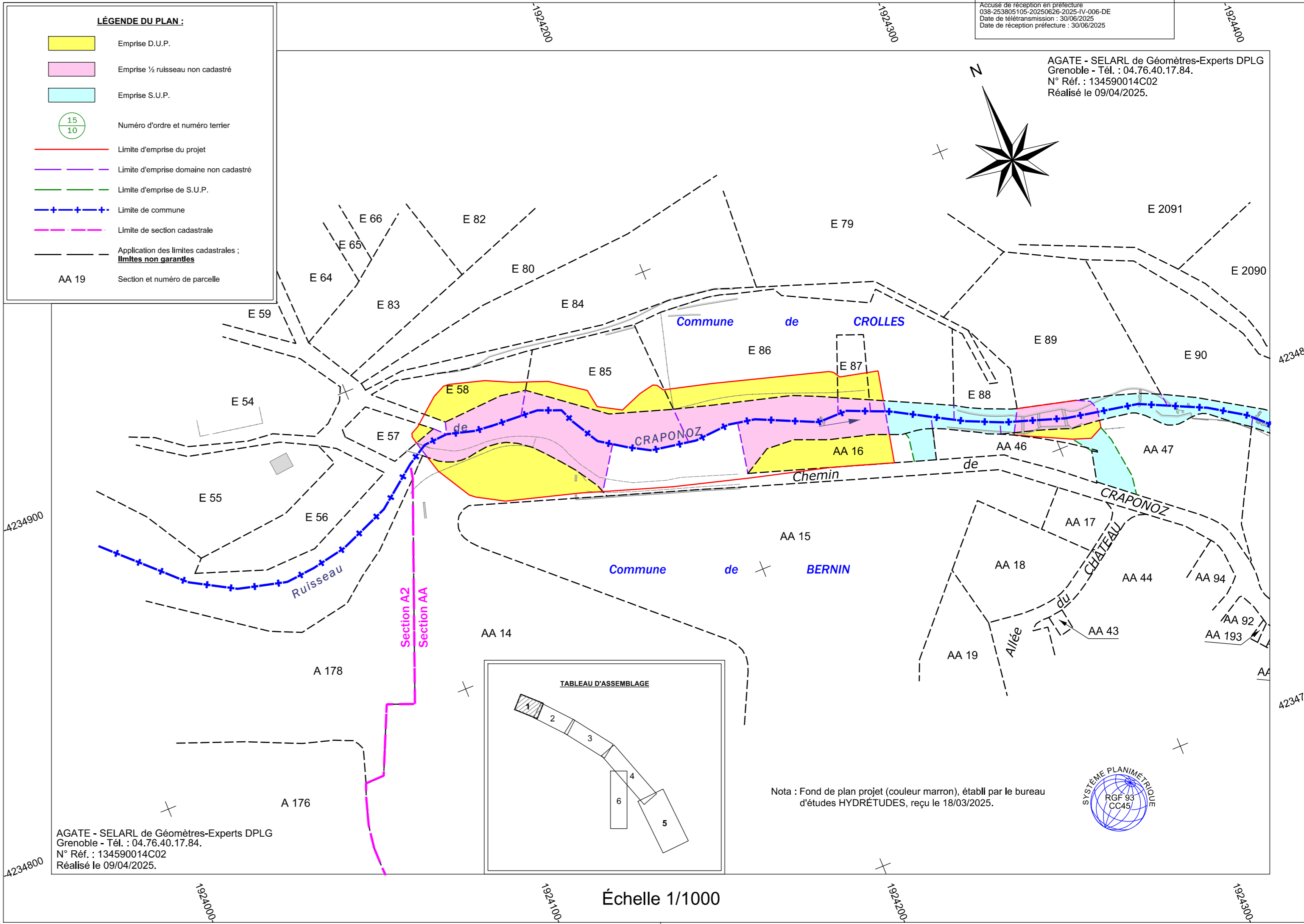
DATE	ORDRE	INDICE	NATURE DES TRAVAUX	DESSIN	RESPONSABLE
09/04/2025	SYMBHI	A	Établissement du plan.	T.G.	A. LEPOUTRE
06/05/2025	"	B	Mise à jour emprises S.U.P.	"	"
04/06/2025	"	C	Complément topo., mise à jour emprises D.U.P.	"	"

Réf. fichier : craponoz-par-ca.dgn

20 rue Paul Helbronner  
38100 GRENOBLE  
Tél. : 04.76.40.17.84  
contact@agate-ge.fr

Échelle : 1/1000

Numéro de dossier : 134590014C02



Commune de BERNIN (38)

Sections AA & AB

Commune de CROLLES (38)

Sections E2 & AA

# AMÉNAGEMENT RUISSEAU DE CRAPONOZ

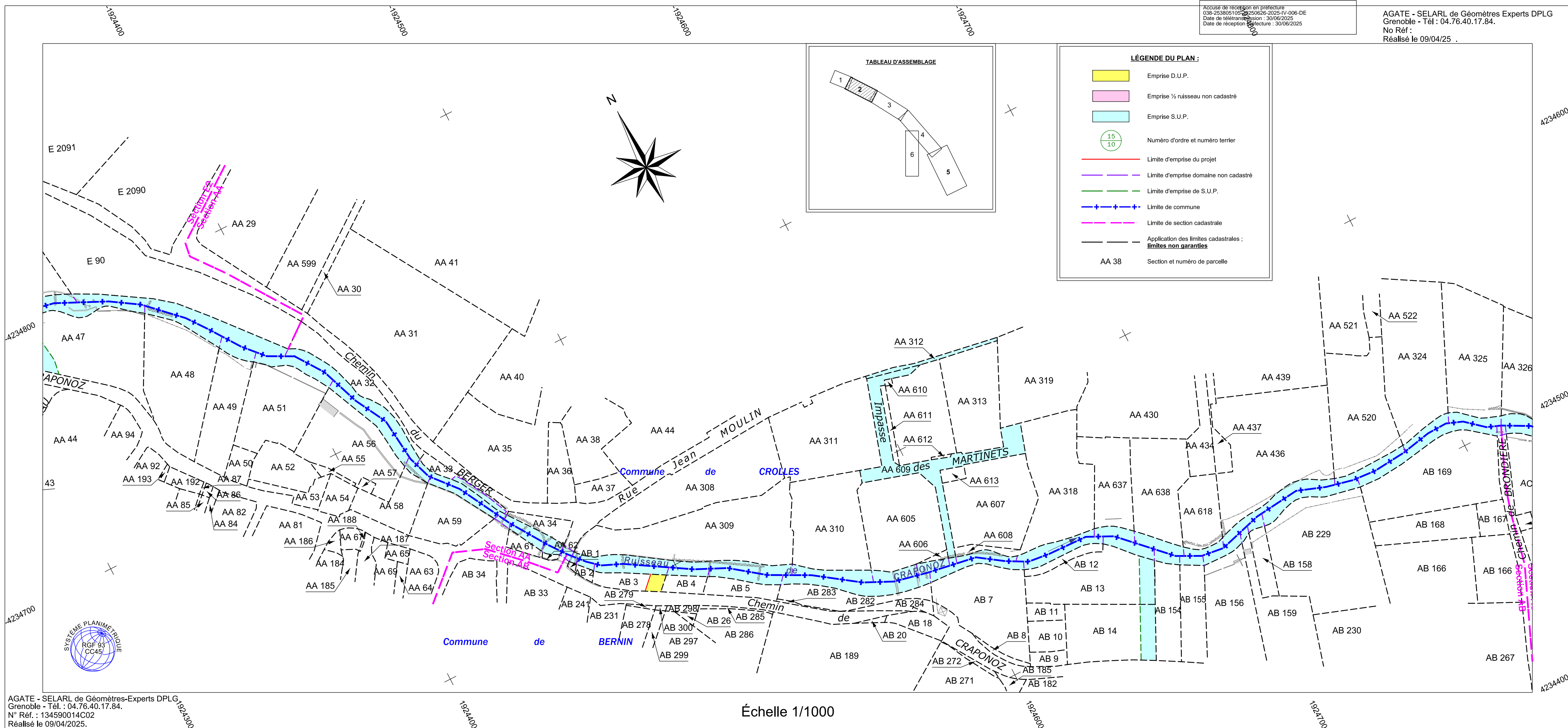
## Plan parcellaire allégé

DATE	ORDRE	INDICE	NATURE DES TRAVAUX	DESSIN	RESPONSABLE
09/04/2025	SYMBHI	A	Établissement du plan.	T.G.	A. LEPOUTRE
06/05/2025	"	B	Mise à jour emprises S.U.P.	"	"
04/06/2025	"	C	Complément topo., mise à jour emprises D.U.P.	"	"

Ref. fichier : craponoz-par-ca.dgn

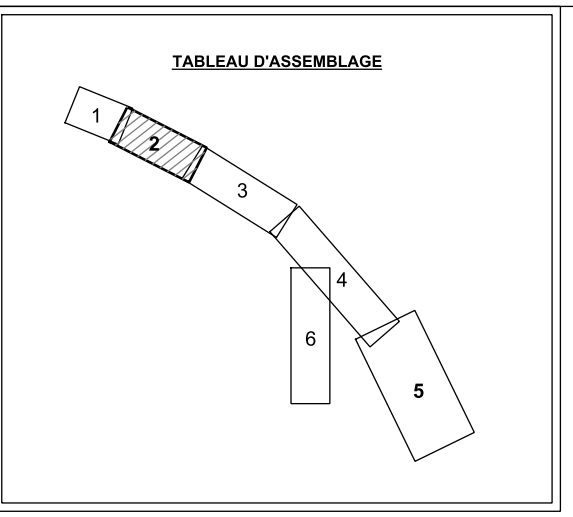
Échelle : 1/1000

Numéro de dossier : 134590014C02




Accusé de réception en préfecture  
038-253805106-250626-2025-IV-006-DE  
Date de télétransmission : 30/06/2025  
Date de réception en préfecture : 30/06/2025

AGATE - SELARL de Géomètres Experts DPLG  
Grenoble - Tél : 04.76.40.17.84.  
No Réf :  
Réalisé le 09/04/25



**LÉGENDE DU PLAN :**

- Emprise D.U.P.
- Emprise 1/2 ruisseau non cadastré
- Emprise S.U.P.
- Numéro d'ordre et numéro terrier
- Limite d'emprise du projet
- Limite d'emprise domaine non cadastré
- Limite d'emprise de S.U.P.
- Limite de commune
- Limite de section cadastrale
- Application des limites cadastrales : **limites non garanties**
- AA 38 Section et numéro de parcelle



Échelle 1/1000

Commune de BERNIN (38)

Sections AB, AC, AM & AN

Commune de CROLLES (38)

Sections AA & AX

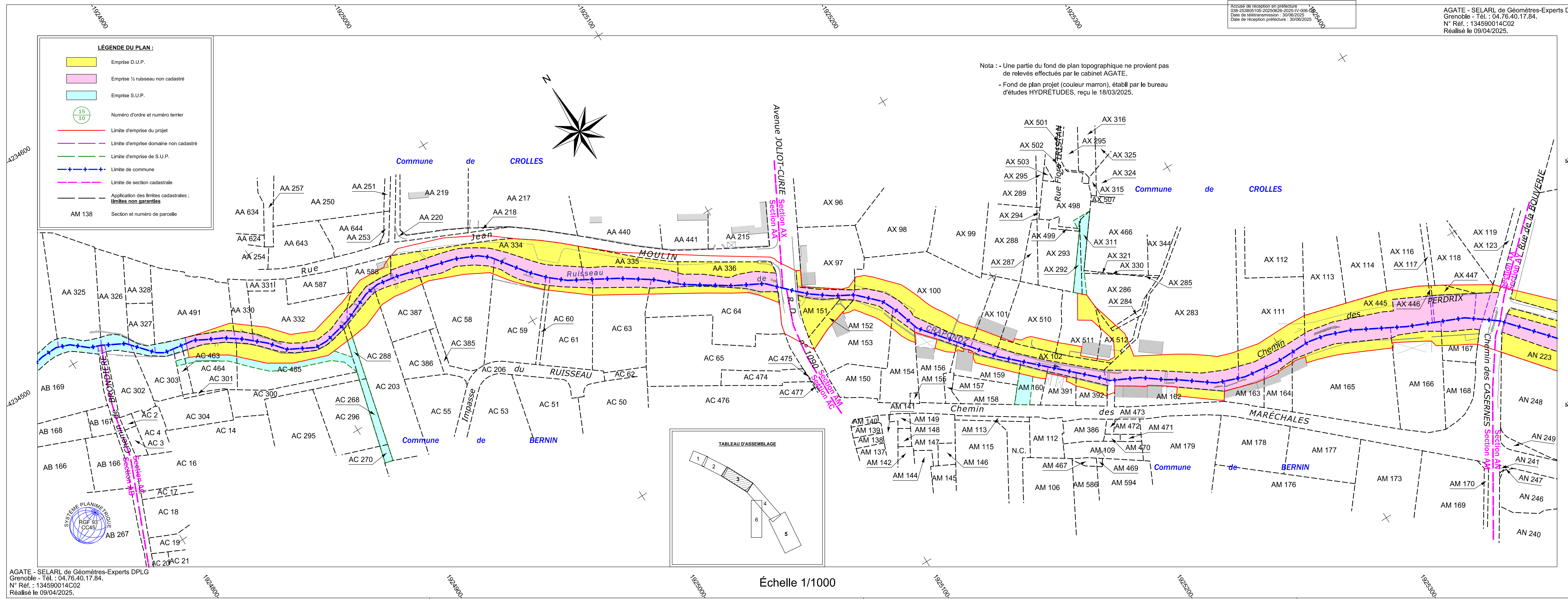
# AMÉNAGEMENT RUISSEAU DE CRAPONOZ

## Plan parcellaire allégé

DATE	ORDRE	INDICE	NATURE DES TRAVAUX	DESSIN	RESPONSABLE
09/04/2025	SYMBHI	A	Établissement du plan.	T.G.	A. LEPOUTRE
06/05/2025	"	B	Mise à jour emprises S.U.P.	"	"
04/06/2025	"	C	Complément topo., mise à jour emprises D.U.P.	"	"

Échelle : 1/1000

Numéro de dossier : 134590014C02



Échelle 1/1000

PLANCHE N° 4

Commune de BERNIN (38)  
Sections AN & AV

Commune de CROLLES (38)  
Sections AY, AZ & BA

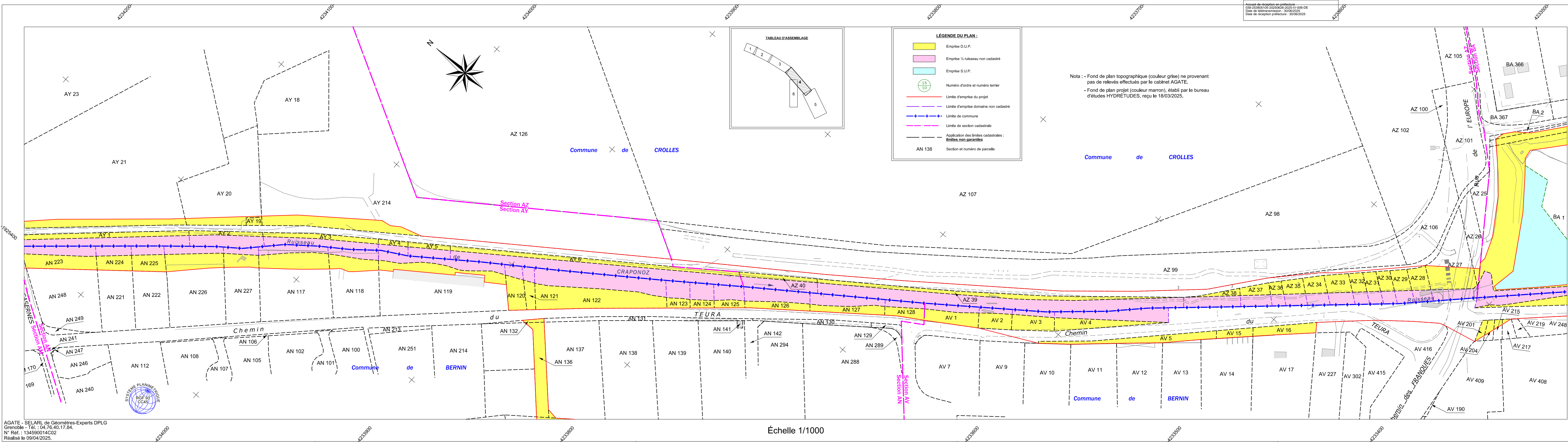
# AMÉNAGEMENT RUISSEAU DE CRAPONOZ

## Plan parcellaire allégé

DATE	ORDRE	INDICE	NATURE DES TRAVAUX	DESSIN	RESPONSABLE
09/04/2025	SYMBHI	A	Établissement du plan.	T.G.	A. LEPOUTRE
06/05/2025		B	Mise à jour emprises S.U.P.	"	"

Échelle : 1/1000

Numéro de dossier : 134590014C02



AGATE - SELARL de Géomètres-Experts DPLG  
Grenoble - Tél. : 04.76.40.17.84.  
N° Réf. : 134590014C02  
Réalisé le 09/04/2025.

Échelle 1/1000

**TABLEAU D'ASSEMBLAGE**

**LÉGENDE DU PLAN :**

- Emprise D.U.P.
- Emprise 1/2 ruisseau non cadastré
- Emprise S.U.P.
- Numéro d'ordre et numéro terrier
- Limite d'emprise du projet
- Limite d'emprise domaine non cadastré
- Limite de commune
- Limite de section cadastrale
- Application des limites cadastrales : limites non garanties
- AN 138 Section et numéro de parcelle

Nota : - Fond de plan topographique (couleur grise) ne provenant pas de relevés effectués par le cabinet AGATE.  
- Fond de plan projet (couleur marron), établi par le bureau d'études HYDRÉTUDES, reçu le 18/03/2025.

Accusé de réception en préfecture  
038-253805105-20250808-2025-IV-006-DE  
Date de télétransmission : 30/05/2025  
Date de réception préfecture : 30/06/2025

Accusé de réception en date du 09/04/2025 à 10h02  
 038 - 03800103 - 20250308 - 1402 - 1402 DE  
 Date de réimpression : 10/02/2025  
 Date de réception en mairie : 30/06/2025

AGATE - SELARL de Géomètres-Experts DPLG  
 Grenoble - Tél. : 04.76.40.17.84.  
 N° Ref. : 134590014C02  
 Réalisé le 09/04/2025.



**PLANCHE N° 5**

Commune de BERNIN (38)  
 Sections AV & AW

Commune de CROLLES (38)  
 Section BA

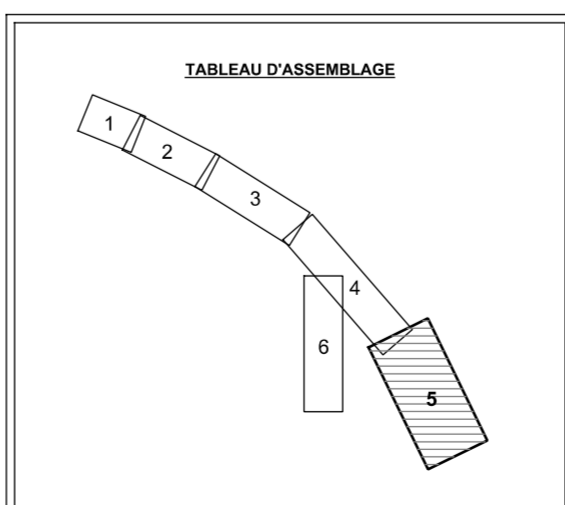
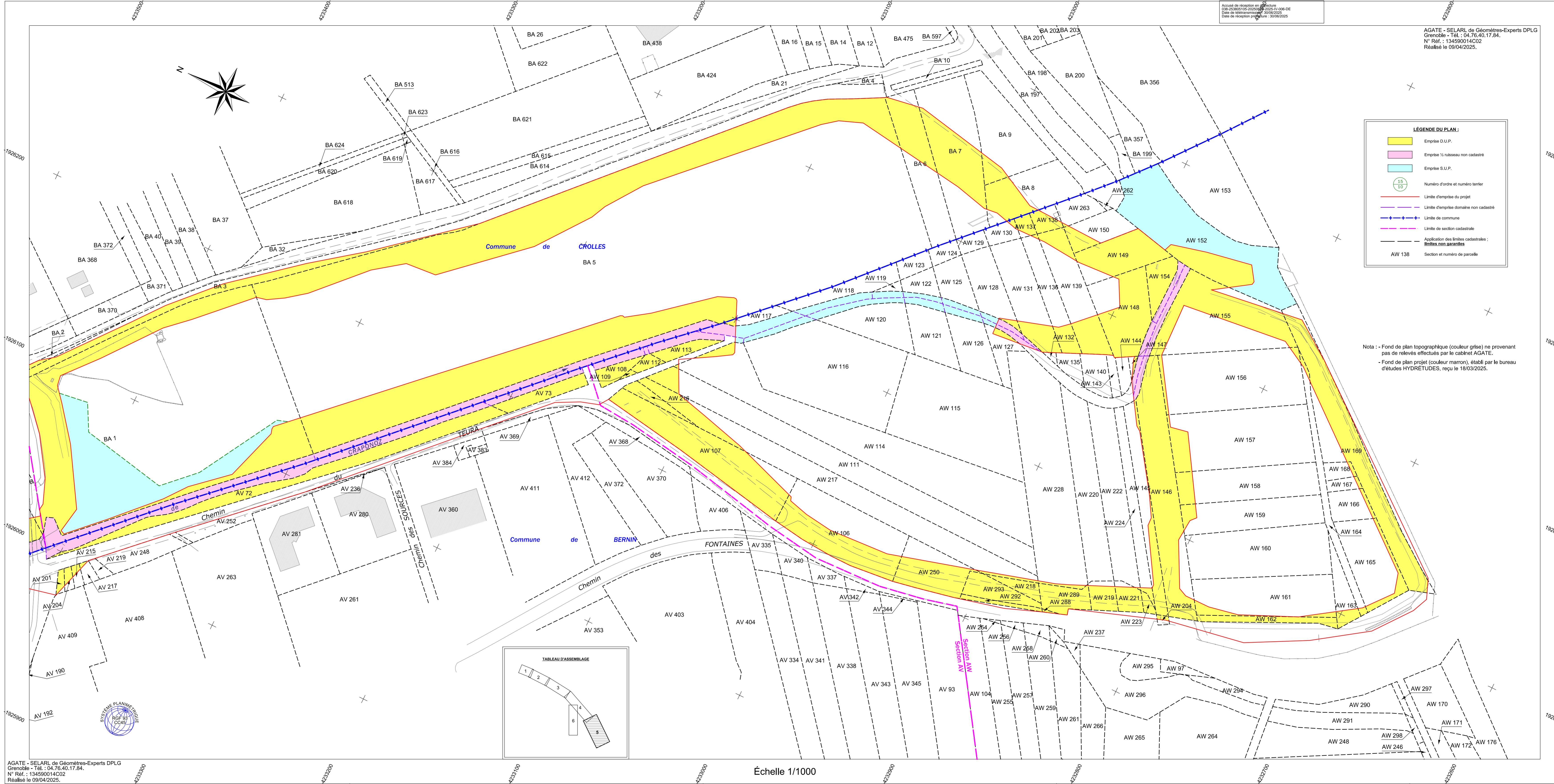
# AMÉNAGEMENT RUISSEAU DE CRAPONOZ

Plan parcellaire allégé

DATE	ORDRE	INDICE	NATURE DES TRAVAUX	DESSIN	RESPONSABLE
09/04/2025	SYMBH	A	Établissement du plan.	T.G.	A. LEPOUTRE
06/05/2025	-	B	Mise à jour emprises S.U.P.	"	"

20 rue Paul Heilbronner  
 38100 GRENOBLE  
 Tél. : 04.76.40.17.84  
 contact@agate-ge.fr

Échelle : 1/1000  
 Numéro de dossier : 134590014C02



AGATE - SELARL de Géomètres-Experts DPLG  
 Grenoble - Tél. : 04.76.40.17.84.  
 N° Ref. : 134590014C02  
 Réalisé le 09/04/2025.

Commune de BERNIN (38)

Sections AN, AO, AT & AV

# AMÉNAGEMENT RUISSEAU DE CRAPONOZ

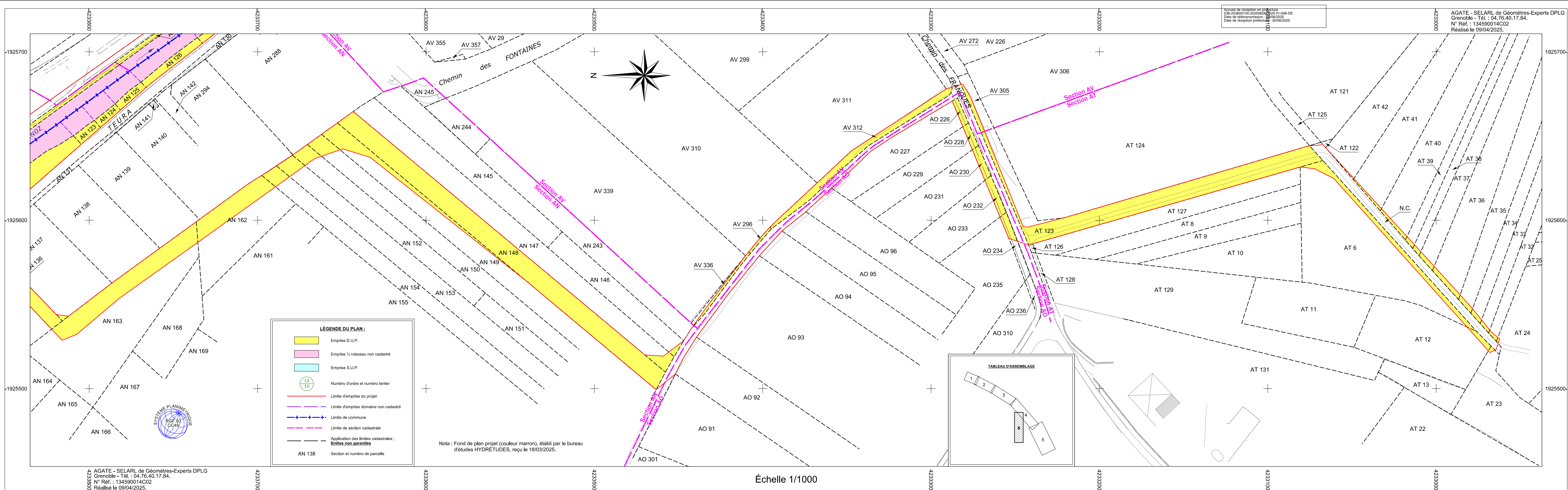
## Plan parcellaire allégé

DATE	ORDRE	INDICE	NATURE DES TRAVAUX	DESSIN	RESPONSABLE
09/04/2025	SYMBHI	A	Établissement du plan.	T.G.	A. LEPOUTRE
06/05/2025	"	B	Mise à jour emprises S.U.P.	"	"

Réf. fichier : craponoz-plan-ca.dgn

Échelle : 1/1000

Numéro de dossier : 134590014C02



Échelle 1/1000

**Aménagement ruisseau du Craponoz (D.U.P.) - BERNIN et CROLLES**

N° planche	Commune	Section	N°	Contenance (m²)	Emprise (m²)	Reliquat (m²)	Propriétaire
1	BERNIN	AA	14	15 670	588	15 082	Indivision SABATIER
		AA	16	485	368	117	Indivision SABATIER
		AA	47	1 430	75	1 355	M. Jean-Luc BONNACIER
	CROLLES	E2	57	335	20	315	Indivision SABATIER
		E2	58	550	213	337	Indivision SABATIER
		E2	85	760	190	570	Indivision FAYN
		E2	86	2 853	354 35	2 464	M. & M <sup>me</sup> Jean-Claude BOBILLON
E2	87	180	71	109	M. & M <sup>me</sup> Jean-Claude BOBILLON		
2	BERNIN	AB	3	183	42	141	Indivision CHARLET / DAVENTURE / TABARIN
3	BERNIN	AC	464	505	130	375	M. & M <sup>me</sup> Côte DE BUTTET
		AC	465	956	309	647	M. & M <sup>me</sup> Côte DE BUTTET
		AC	288	79	17	62	Indivision AUREILLE / VICEDO
		AC	203	1 341	141	1 200	Indivision AUREILLE / VICEDO
		AC	387	585	123	462	M. & M <sup>me</sup> Michel LAFONT
		AC	58	1 277	123	1 154	M. & M <sup>me</sup> Hervé PELLOUX
		AC	59	1 045	60	985	Indivision GIRAUDIN
		AC	60	72	5	67	Lotissement "LE CLOS DU RUISSEAU"
		AC	61	918	59	859	M. & M <sup>me</sup> Christian BOCCACCIO
		AC	63	1 018	94	924	M. & M <sup>me</sup> Alain PÉRARD
		AC	64	1 265	184	1 081	S.A.S.U. FB2M Promotion
		AM	151	195	195	-	Commune de BERNIN
		AM	152	125	125	-	Commune de BERNIN
		AM	153	913	121	792	M <sup>me</sup> Aline FLUCHAIRE
		AM	154	564	68	496	Indivision DROUHOT / EDGARD
		AM	156	485	43	442	M. Christian PALLIES
		AM	159	375	7 98	270	M <sup>me</sup> Jeanine TROLLET
		AM	160	240	54	186	M <sup>me</sup> Maryrose GRATIER DE SAINT-LOUIS
		AM	391	242	22	220	S.C.I. DALURO
		AM	392	179	64	115	Copropriété
	AM	162	435	102	333	M. Alain CAPITAN	
	AM	164	250	7	243	M <sup>me</sup> Josiane MOCQUOT	
	AM	165	1 815	216	1 599	M <sup>me</sup> Josiane MOCQUOT	
	AM	166	1 085	112	973	Indivision RAT	
	AM	167	259	125	134	Indivision RAT	
	CROLLES	AA	491	1 133	32	1 101	M. Alex CAMAND
		AA	330	225	33	192	M. Rémi BARBIER
		AA	332	938	244	694	M. & M <sup>me</sup> Claude VILLATTE
		AA	588	257	111	146	M <sup>me</sup> Brigitte FERNANDEZ
		AA	334	561	561	-	Commune de CROLLES
		AA	335	296	296	-	Commune de CROLLES
		AA	336	275	275	-	Commune de CROLLES
		AX	97	889	40	849	Indivision DESMARIS
		AX	100	1 668	448	1 220	M. & M <sup>me</sup> Guillaume PELLAT
AX		101	395	65	330	M. & M <sup>me</sup> Guillaume PELLAT	
AX		102	211	211	-	M. & M <sup>me</sup> Guillaume PELLAT	
AX		510	764	96	668	M <sup>me</sup> Danièle CIFARELLI	
AX		511	560	74	486	M. Franck PELLAT	
AX		512	266	121	90 55	M. Franck PELLAT	
AX	284	44	5	39	M. & M <sup>me</sup> Robin ADAMS		
AX	286	600	19	581	M. & M <sup>me</sup> Robin ADAMS		
AX	283	2 964	489	2 475	M. Alain CAPITAN		
AX	111	1 239	272	967	Indivision COGNE		
AX	445	435	435	-	A.S.L. "LE JARDIN DES PALISSES"		
AX	446	5	5	-	Commune de CROLLES		
AX	447	58	58	-	A.S.L. "LE JARDIN DES PALISSES"		
AX	118	659	64	595	M. & M <sup>me</sup> Claude FIAT		
AX	123	633	13	620	Commune de CROLLES		
		AN	223	422	422	-	Indivision PEDRIOLAT
		AN	224	226	226	-	M <sup>me</sup> Suzanne PEDRIOLAT
		AN	225	246	246	-	M <sup>me</sup> Suzanne PEDRIOLAT
		AN	226	1 743	391	1 352	M <sup>me</sup> Stéphanie LESAFFRE
		AN	227	1 051	195	856	M. & M <sup>me</sup> Graham FREARSON
		AN	117	1 996	464	1 532	Indivision COGNE
		AN	118	1 232	271	961	Indivision COGNE
		AN	119	2 554	426	2 128	Société ZHL
		AN	120	255	255	-	Société ZHL
AN	121	125	125	-	Société ZHL		

N° planche	Commune	Section	N°	Contenance (m²)	Emprise (m²)	Reliquat (m²)	Propriétaire
4	BERNIN	AN	122	1 085	1 085	-	M <sup>me</sup> Jocelyne BELLICARD
		AN	123	99	99	-	Indivision MONTOYA
		AN	124	82	82	-	Indivision PRADAL
		AN	125	104	104	-	M <sup>me</sup> Noëlle BEURRIAND
		AN	126	215	215	-	M <sup>me</sup> Danièle CIFARELLI
		AN	127	250	250	-	Indivision SANDRI
		AN	128	161	161	-	Indivision BOREL
		AV	1	300	300	-	Indivision SANDRI
		AV	2	228	228	-	M. Marcel NAVAROSI
		AV	3	270	270	-	Indivision AMABERT
		AV	4	331	331	-	Indivision PUJOL / BARD / PINGEON / VIRGA
		AV	5	420	420	-	Commune de BERNIN
		AV	15	146	146	-	Commune de BERNIN
		AV	16	254	254	-	Commune de BERNIN
		AV	201	63	52	11	Commune de BERNIN
		AV	204	64	40	24	Commune de BERNIN
		AV	215	70	25	45	Commune de BERNIN
		AV	217	97	10	87	Commune de BERNIN
		CROLLES	AY	1	234	234	-
	AY		21	10 314	505	9 809	Commune de CROLLES
	AY		2	118	118	-	Commune de CROLLES
	AY		20	2 268	209	2 059	Commune de CROLLES
	AY		19	50	50	-	Commune de CROLLES
	AY		3	217	217	-	Commune de CROLLES
	AY		214	16 539	658	15 881	Commune de CROLLES
	AY		4	55	55	-	Commune de CROLLES
	AY		5	79	79	-	Commune de CROLLES
	AY		6	525	525	-	Commune de CROLLES
	AZ		40	142	142	-	Commune de CROLLES
	AZ		39	558	558	-	Commune de CROLLES
	AZ		38	99	99	-	Commune de CROLLES
	AZ		37	155	155	-	Commune de CROLLES
	AZ		36	77	77	-	Commune de CROLLES
	AZ		35	145	145	-	Commune de CROLLES
	AZ		34	170	170	-	Commune de CROLLES
	AZ		33	210	210	-	Commune de CROLLES
	AZ		32	133	133	-	Commune de CROLLES
	AZ		31	122	122	-	Commune de CROLLES
	AZ		30	129	129	-	Commune de CROLLES
	AZ		29	166	166	-	Commune de CROLLES
	AZ		28	198	198	-	Commune de CROLLES
	AZ	27	1 020	449	571	Commune de CROLLES	
AZ	26	467	27	440	Commune de CROLLES		
	AV	72	1 546	1 546	-	Commune de BERNIN	
	AV	73	410	410	-	M. Constant CUTTAZ	
	AW	108	218	218	-	Assoc. départem. aménag. ISÈRE et DRAC	
	AW	109	24	24	-	Assoc. départem. aménag. ISÈRE et DRAC	
	AW	112	116	116	-	Assoc. départem. aménag. ISÈRE et DRAC	
	AW	113	240	240	-	Assoc. départem. aménag. ISÈRE et DRAC	
	AW	117	214			Assoc. départem. aménag. ISÈRE et DRAC	
	AW	114	4 977	96 5	4 876	Assoc. départem. aménag. ISÈRE et DRAC	
	AW	111	3 520	172	3 348	Assoc. départem. aménag. ISÈRE et DRAC	
	AW	217	3 031	444 53	2 534	Assoc. départem. aménag. ISÈRE et DRAC	
	AW	216	209	209	-	C <sup>te</sup> de Communes LE GRÉSIVAUDAN	
	AW	107	2 282	2 055	227	C <sup>te</sup> de Communes LE GRÉSIVAUDAN	
	AW	106	2 399	1 110	1 289	C <sup>te</sup> de Communes LE GRÉSIVAUDAN	
	AW	250	1 040	722	318	C <sup>te</sup> de Communes LE GRÉSIVAUDAN	
	AW	292	121	121	-	Service Foncier AREA	
	AW	293	465	465	-	Service Foncier AREA	
	AW	218	188	188	-	Service Foncier AREA	
	AW	288	10	10	-	Service Foncier AREA	
	AW	289	434	434	-	Service Foncier AREA	
	AW	228	3 901	44	3 857	Syndicat de BRESSON	
	AW	219	286	232	54	Service Foncier AREA	
	AW	221	261	220	41	Service Foncier AREA	
	AW	222	1 671	3	1 668	Assoc. départem. aménag. ISÈRE et DRAC	
AW	223	70	70	-	Service Foncier AREA		

N° planche	Commune	Section	N°	Contenance (m²)	Emprise (m²)	Reliquat (m²)	Propriétaire
5	BERNIN	AW	224	681	38	643	Assoc. départem. aménag. ISÈRE et DRAC
		AW	204	45	19	26	M. Daniel DIDIER
		AW	145	920	373	547	M. Daniel DIDIER
		AW	146	2 507	2 265	242	Assoc. départem. aménag. ISÈRE et DRAC
		AW	162	366	366	-	Assoc. départem. aménag. ISÈRE et DRAC
		AW	161	1 926	115	1 771	Indivision CHARAVIN
		AW	163	431	107	324	Département de l'ISÈRE
		AW	164	655	20	608	Syndicat de BRESSON
		AW	165	1 367	192	1 175	Département de l'ISÈRE
		AW	166	435	37	398	Indivision CHATAIN
		AW	167	133	16	117	M. Alfred PEZEIRE
		AW	168	183	19	164	Indivision DAVID
		AW	169	2 608	2 052	20	Commune de BERNIN
		AW	155	2 707	1 401	89	Assoc. départem. aménag. ISÈRE et DRAC
		AW	156	2 992	25	2 899	Indivision CARTIER-MILLION
		AW	157	2 860	280	2 580	Indivision MARTIN
		AW	158	1 610	186	1 424	Indivision MARTIN
		AW	159	1 470	96	1 374	Indivision MARGUERITE
		AW	152	3 347	662	2 685	Commune de BERNIN
		AW	154	388	388	-	Assoc. départem. aménag. ISÈRE et DRAC
		AW	149	1 043	913	130	Assoc. départem. aménag. ISÈRE et DRAC
		AW	150	600	167	433	Assoc. départem. aménag. ISÈRE et DRAC
		AW	263	356	5	351	Indivision SALOMON / CHÈNE
		AW	138	221	164	57	Indivision DOUBLIER
		AW	137	119	108	11	Assoc. départem. aménag. ISÈRE et DRAC
		AW	130	204	17	187	Assoc. départem. aménag. ISÈRE et DRAC
		AW	148	1 406	1 086	320	Assoc. départem. aménag. ISÈRE et DRAC
		AW	139	1 289	377	714	Assoc. départem. aménag. ISÈRE et DRAC
		AW	136	800	190	603	Assoc. départem. aménag. ISÈRE et DRAC
		AW	131	1 270	294	976	Assoc. départem. aménag. ISÈRE et DRAC
		AW	128	778	34	744	Assoc. départem. aménag. ISÈRE et DRAC
		AW	127	375	40	335	Assoc. départem. aménag. ISÈRE et DRAC
		AW	132	44	27	17	Commune de BERNIN
		AW	136	515	515	-	Commune de BERNIN
		AW	137	2 332	12	2 320	Commune de BERNIN
	AW	163	4 045	1 069	2 976	M <sup>me</sup> Céline LAPORTE	
	AW	162	1 941	553	1 388	M <sup>me</sup> Danièle CIFARELLI	
	AW	154	2 603	103	2 500	M. Fabien NAVAROSI	
	AW	153	2 851	108	2 743	M. Hervé CHAMBON	
	AW	152	1 520	104	1 416	M. Fabien NAVAROSI	
	AW	150	2 575	127	2 448	Indivision MATHIEU	
	AW	149	2 774	445	2 329	Commune de BERNIN	
	AW	148	2 764	2 764	-	Indivision FATTORETTO / GUIDOLIN / PAUTASSO	
AW	147	3 002	90	2 912	M. Hervé CHAMBON		
AW	146	1 130	23	1 107	M. Hervé CHAMBON		
AV	336	109	68	41	Commune de BERNIN		
AV	296	29	29	-	Commune de BERNIN		
AV	312	1 169	492	677	Commune de BERNIN		
5	CROLLES	BA	1	16 385	3 714	430	Syndicat de BRESSON
		BA	2	107	33	17	Syndicat de BRESSON
		BA	3	1 410	868	17	Syndicat de BRESSON
		BA	5	39 905	6 454	28 465	Syndicat de BRESSON
		BA	6	1 510	629	92	Syndicat de BRESSON à SAINT-ISMIER
		BA	7	2 550	1 053	577	Syndicat de BRESSON à SAINT-ISMIER
		BA	8	1 331	472	69	M. Cyprien BESSE
		BA	9	1 734	156	1 578	Syndicat de BRESSON à SAINT-ISMIER
		BA	1241			12 241	

N° planche	Commune	Section	N°	Contenance (m²)	Emprise (m²)	Reliquat (m²)	Propriétaire
6	BERNIN	AV	305	255	65	190	Commune de BERNIN
		AO	226	58	58	-	Commune de BERNIN
		AO	228	54	54	-	Commune de BERNIN
		AO	230	71	71	-	Commune de BERNIN
		AO	232	87	87	-	Commune de BERNIN
		AO	234	145	69	76	Commune de BERNIN
		AT	123	2 698	1 940	758	Commune de BERNIN
		AT	6	4 040	369	3 671	M. Dominique CARTIER-MILLON
		AT	12	2 560	42	2 518	M <sup>me</sup> Céline LAPORTE
		AT	23	2 158	7	2 151	M. Armand RINALDI
		AT	24	4 411	4	4 407	Indivision THOUVENOT
		AT	32	1 365	13	1 352	M. Pierre MASSON
		AT	33	1 107	14	1 093	M. Pierre CARTIER-MILLON
		AT	34	1 216	20	1 196	M. Maxime LONGONI
		AT	35	1 863	28	1 835	M. Thierry NOVET
		AT	36	2 444	59	2 385	M. & M <sup>me</sup> Alain CAPITAN
		AT	37	1 333	29	1 304	M <sup>me</sup> Thérèse TOURNOUD
		AT	38	736	13	723	M. Alain CAPITAN
		AT	39	837	14	823	Indivision CHEVRIER
		AT	40	2 236	39	2 197	M. Hervé BOREL
AT	41	2 236	26	2 210	M <sup>me</sup> Jeanne PELLAT		
AT	42	2 236	9	2 227	M <sup>me</sup> Arlette BOUCHET		

**NOTA : LES SURFACES SONT APPROXIMATIVES ET SERONT ACTUALISÉES LORS DES CALCULS AVEC LA MÉTHODE "D.M.P.C."**

**Aménagement ruisseau du Craponoz (S.U.P.) - BERNIN et CROLLES**

N° planche	Commune	Section	N°	Nature	Emprise (m²)	Propriétaire	
1	BERNIN	AA	16		72	Indivision SABATIER	
		AA	16 - ½ ruisseau	Droit attenant	78	Indivision SABATIER	
		AA	46		1	M. & M <sup>me</sup> Jean-Claude BOBILLON	
		AA	46 - ½ ruisseau	Droit attenant	72		
		AA	47		168	M. Jean-Luc BONNACIER	
	AA	47 - ½ ruisseau	Droit attenant	16			
	CROLLES					160	
		E2	86			15	M. & M <sup>me</sup> Jean-Claude BOBILLON
E2		86 - ½ ruisseau	Droit attenant	98			
E2		88 - ½ ruisseau	Droit attenant	81	M. & M <sup>me</sup> Jean-Claude BOBILLON		
	E2	89 - ½ ruisseau	Droit attenant	86	M. & M <sup>me</sup> Jean-Claude BOBILLON		
2	BERNIN	AA	48 - ½ ruisseau	Droit attenant	106	M. Alain DUBOIS	
		AA	49 - ½ ruisseau	Droit attenant	70	M <sup>me</sup> Gaëlle FILLET-COCHE	
		AA	51 - ½ ruisseau	Droit attenant	129	M <sup>me</sup> Janine POINCOT	
		AA	56 - ½ ruisseau	Droit attenant	151	Indivision LAZZAROTTO	
		AA	58 - ½ ruisseau	Droit attenant	37	M. & M <sup>me</sup> Jean-Philippe DEUSE	
		AA	59 - ½ ruisseau	Droit attenant	73	M. André ROCCIA	
		AA	Non cadastré	Chemin de Craponoz	12	Commune de BERNIN	
		AA	61 - ½ ruisseau	Droit attenant	42	Indivision SGARRA / LEYRAUD	
		AA	62 - ½ ruisseau	Droit attenant	20	Indivision CHAMPETRIER DE RIBES / ROUSSEL	
		AA	Non cadastré	Pont de Craponoz	4	Commune de BERNIN	
		AB	Non cadastré	Pont de Craponoz	4	Commune de BERNIN	
		AB	1 - ½ ruisseau	Droit attenant	7	Indivision CHAMPETRIER DE RIBES / ROUSSEL	
		AB	2 - ½ ruisseau	Droit attenant	18	Indivision SGARRA / LEYRAUD	
		AB	3 - ½ ruisseau	Droit attenant	94	Indivision CHARLET / DAVENTURE / TABARIN	
		AB	4 - ½ ruisseau	Droit attenant	47	Commune de BERNIN	
		AB	5 - ½ ruisseau	Droit attenant	111	Commune de BERNIN	
		AB	282 - ½ ruisseau	Droit attenant	18	M. Pascal FUGIER	
		AB	7 - ½ ruisseau	Droit attenant	111	Indivision DIHILI	
		AB	12 - ½ ruisseau	Droit attenant	97	Indivision MOCCO	
		AB	13		110	Indivision BAFFERT	
		AB	13 - ½ ruisseau	Droit attenant	86		
		AB	14		133	Indivision BAFFERT / MOCCO	
		AB	154 - ½ ruisseau	Droit attenant	40	M. Jean-Baptiste SGARRA	
		AB	155 - ½ ruisseau	Droit attenant	34	M. Jean-Baptiste SGARRA	
		AB	156 - ½ ruisseau	Droit attenant	62	S.A.S. HAFRIAL	
		AB	159 - ½ ruisseau	Droit attenant	13	M. & M <sup>me</sup> Guillaume GIAMBRA	
		AB	158 - ½ ruisseau	Droit attenant	26	Indivision BELLEVILLE / VALLESI	
		AB	229 - ½ ruisseau	Droit attenant	153	Indivision BELLEVILLE / VALLESI	
		AB	169 - ½ ruisseau	Droit attenant	204	M. & M <sup>me</sup> Bertrand HUGUENIN	
		CROLLES	E2	90 - ½ ruisseau	Droit attenant	376	M. & M <sup>me</sup> Pierre CHEVRIER
	AA		32 - ½ ruisseau	Droit attenant	242	M. & M <sup>me</sup> François JACOB	
	AA		33 - ½ ruisseau	Droit attenant	84	Indivision BONNAL / RAY	
	AA		34 - ½ ruisseau	Droit attenant	74	Commune de CROLLES	
	AA		Non cadastré	Pont de Craponoz	12	Commune de CROLLES	
	AA		309 - ½ ruisseau	Droit attenant	284	M. & M <sup>me</sup> Yotam NAVON	
	AA		310 - ½ ruisseau	Droit attenant	116	Indivision WAESLYNCK / BAILLY	
	AA		605 - ½ ruisseau	Droit attenant	78	M. & M <sup>me</sup> Antoine FAURE	
	AA		606 - ½ ruisseau	Droit attenant	47	Commune de CROLLES	
	AA		609		700	Commune de CROLLES	
	AA		609 - ½ ruisseau	Droit attenant	8		
	AA		312		66	Commune de CROLLES	
	AA		608 - ½ ruisseau	Droit attenant	60	Commune de CROLLES	
AA	318 - ½ ruisseau		Droit attenant	99	Indivision CLAVEL / METHEZ		
AA	637 - ½ ruisseau		Droit attenant	65	M <sup>me</sup> Marie-Claude BARTH		
AA	638 - ½ ruisseau		Droit attenant	86	M. Alain PERNELET		
AA	618 - ½ ruisseau		Droit attenant	47	M. & M <sup>me</sup> Jean-Marie SCORPOLINI		
AA	436 - ½ ruisseau		Droit attenant	166	M. Christian JOURNET		
AA	520 - ½ ruisseau		Droit attenant	85	Indivision SARTRE / AUJAS		
AA	324 - ½ ruisseau		Droit attenant	62	M. & M <sup>me</sup> Philippe GIRARD		
AA	325 - ½ ruisseau	Droit attenant	73	M. & M <sup>me</sup> Éric MONANGE			
	AB	½ ruisseau	Chemin de Brondièrre	7	Commune de BERNIN		
	AC	½ ruisseau	Chemin de Brondièrre	6	Commune de BERNIN		
	AC	302 - ½ ruisseau	Droit attenant	43	M. Luis PIRÈS		
	AC	303 - ½ ruisseau	Droit attenant	47	M. & M <sup>me</sup> Camiel DE MAAT		
	AC	463		12	M. & M <sup>me</sup> Camiel DE MAAT		

N° planche	Commune	Section	N°	Nature	Emprise (m²)	Propriétaire
3	BERNIN	AC	463 - ½ ruisseau	Droit attenant	11	M. & M <sup>me</sup> Camiel DE MAAT
		AC	464		72	M. & M <sup>me</sup> Côme DE BUTTET
		AC	464 - ½ ruisseau	Droit attenant	7	M. & M <sup>me</sup> Côme DE BUTTET
		AC	465		198	M. & M <sup>me</sup> Côme DE BUTTET
		AC	288		62	Indivision AUREILLE / VICEDO
		AC	268		127	Indivision AUREILLE / VICEDO
		AC	270		31	Indivision AUREILLE / VICEDO
		AM	160		102	M <sup>me</sup> Maryrose GRATIER DE SAINT-LOUIS
	CROLLES	AA	326 - ½ ruisseau	Droit attenant	56	Indivision CAMAND
		AA	327 - ½ ruisseau	Droit attenant	30	Indivision CAMAND
		AA	491 - ½ ruisseau	Droit attenant	61	M. Alex CAMAND
		AX	283		20	M. & M <sup>me</sup> Alain CAPITAN
		AX	Non cadastré	Ruisseau ?	7	
		AX	511		105	M. Franck PELLAT
		AX	292		69	M. & M <sup>me</sup> Robin ADAMS
		AX	311		82	M. & M <sup>me</sup> Robin ADAMS
		AX	499		3	A.S.L. lotissement "HAMEAU DES PALISSES"
AX	498		13	Commune de CROLLES		
5	BERNIN	AW	114 - ½ chemin ?	Droit attenant	16	Assoc. départem. aménag. ISÈRE et DRAC
		AW	116 - ½ chemin ?	Droit attenant	146	Assoc. départem. aménag. ISÈRE et DRAC
		AW	117 - ½ chemin ?	Droit attenant	242	Assoc. départem. aménag. ISÈRE et DRAC
		AW	118 - ½ chemin ?	Droit attenant	194	Assoc. départem. aménag. ISÈRE et DRAC
		AW	119 - ½ chemin ?	Droit attenant	71	Assoc. départem. aménag. ISÈRE et DRAC
		AW	120 - ½ chemin ?	Droit attenant	209	Assoc. départem. aménag. ISÈRE et DRAC
		AW	121 - ½ chemin ?	Droit attenant	102	Assoc. départem. aménag. ISÈRE et DRAC
		AW	122 - ½ chemin ?	Droit attenant	69	Assoc. départem. aménag. ISÈRE et DRAC
		AW	125 - ½ chemin ?	Droit attenant	77	Assoc. départem. aménag. ISÈRE et DRAC
		AW	126 - ½ chemin ?	Droit attenant	94	Assoc. départem. aménag. ISÈRE et DRAC
		AW	127 - ½ chemin ?	Droit attenant	22	Assoc. départem. aménag. ISÈRE et DRAC
		AW	128 - ½ chemin ?	Droit attenant	35	Assoc. départem. aménag. ISÈRE et DRAC
		AW	152		2 685	Commune de BERNIN
	CROLLES	BA	1		2 834	Syndicat de BRESSON